SITUACE POZEMNÍ KOMUNIKACE - ČÁST 3

1:250

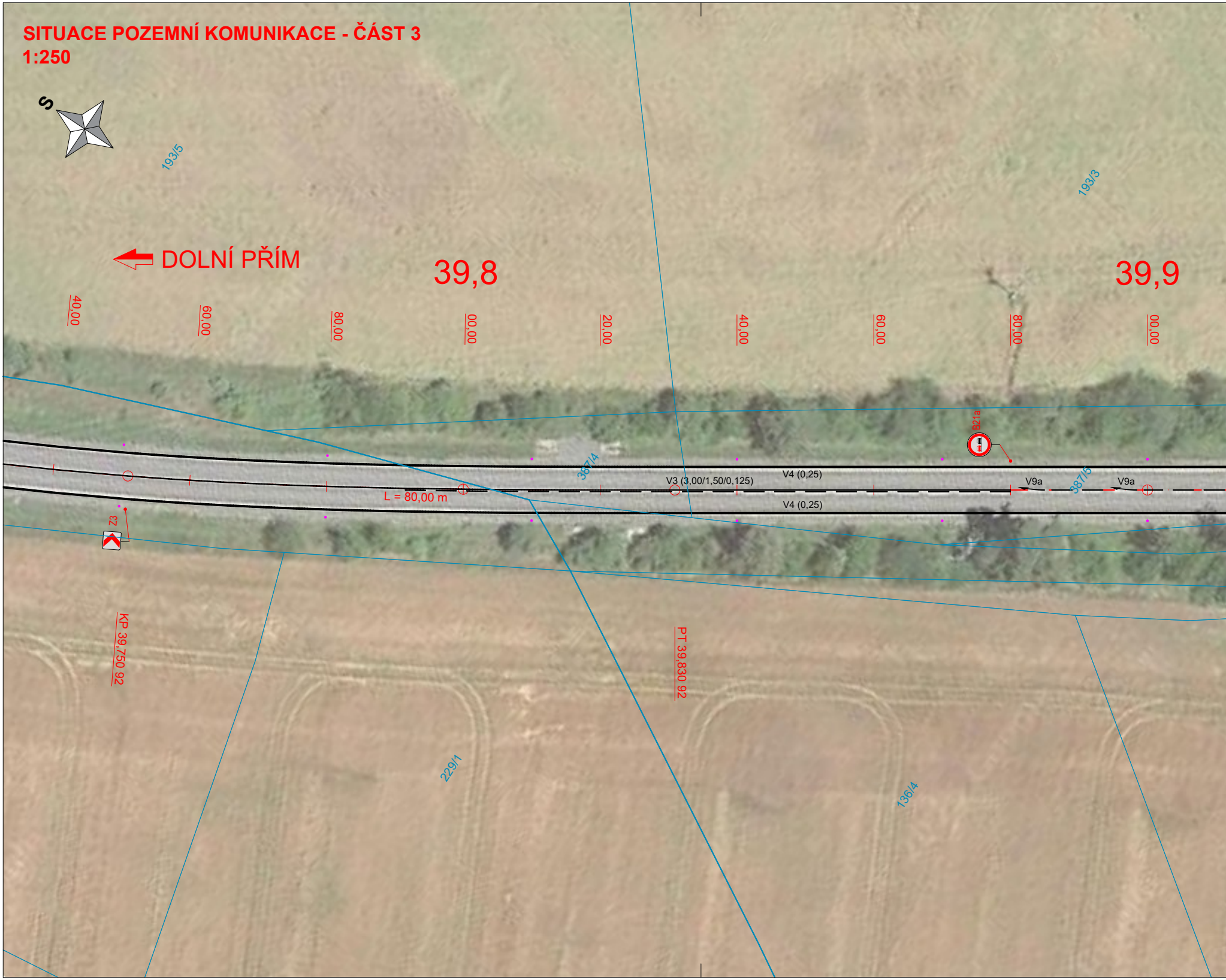
S
193/5
193/3
DOLNÍ PŘÍM
39,8
39,9
40,00
60,00
80,00
00,00
20,00
40,00
60,00
80,00
00,00
B21a
387/4
V3 (3,00/1,50/0,125)
V4 (0,25)
V9a
387/5
V9a
L = 80,00 m
V4 (0,25)
Z3
KP 39,750 92
PT 39,830 92
229/1
136/4

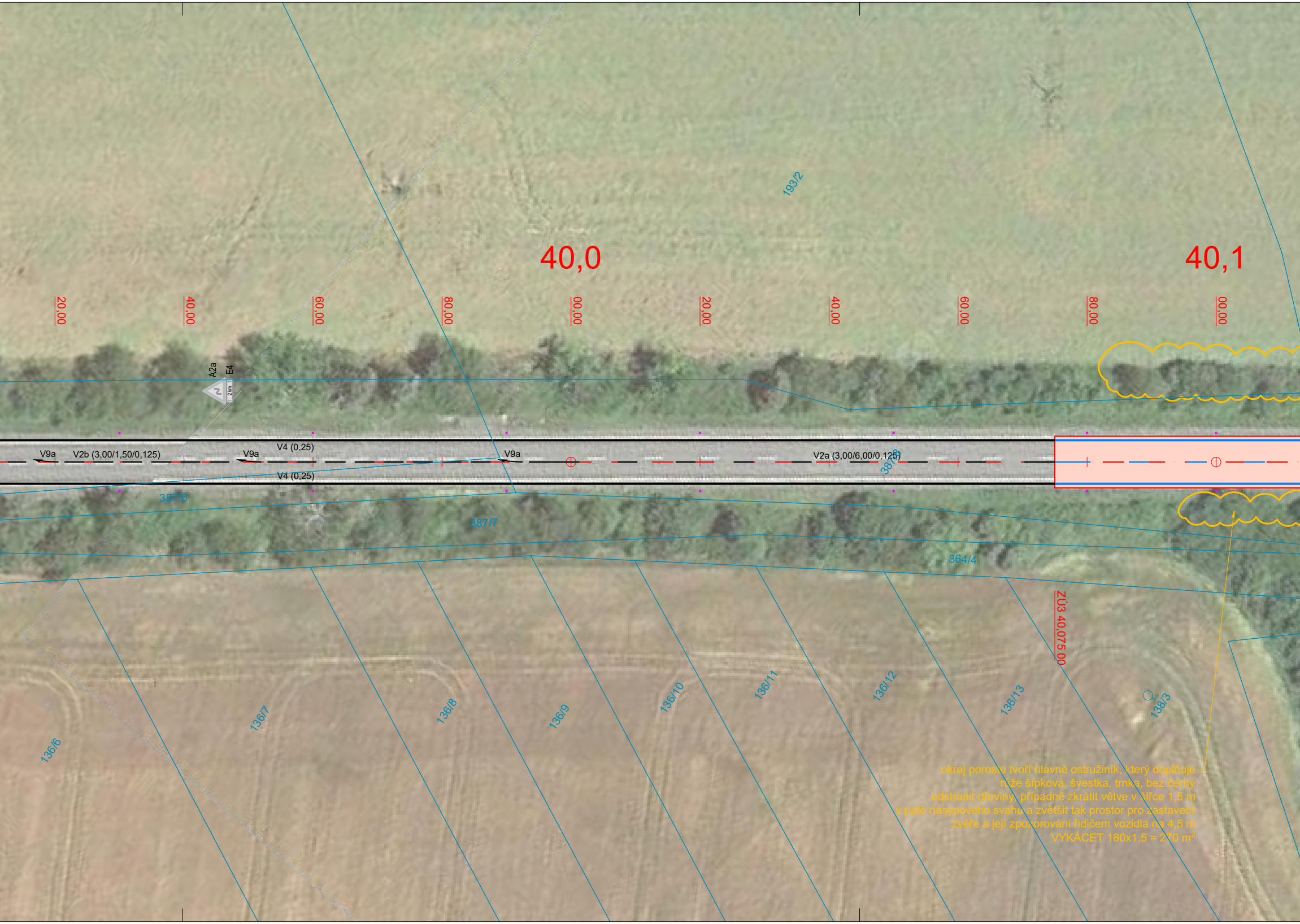
40,0
40,1
20,00
40,00
60,00
80,00
00,00
20,00
40,00
60,00
80,00
00,00
193/2
A2a
E4
2 km
V9a
V2b (3,00/1,50/0,125)
V9a
V4 (0,25)
V4 (0,25)
V9a
V2a (3,00/6,00/0,125)
387/8
387/6
387/7
364/4
ZÚ3 40,075.00
136/6
136/7
136/8
136/9
136/10
136/11
136/12
136/13
138/3

okraj porostu tvoří hlavně ostružiník, který doplňuje
růže šípková, švestka, trnka, bez černý
odstranit dřeviny, případně zkrátit větve v šířce 1,5 m
v patě násypového svahu a zvětšit tak prostor pro zastavení
zvěře a její zpozorování řidičem vozidla na 4,5 m
VYKÁCET 180x1,5 = 270 m^2

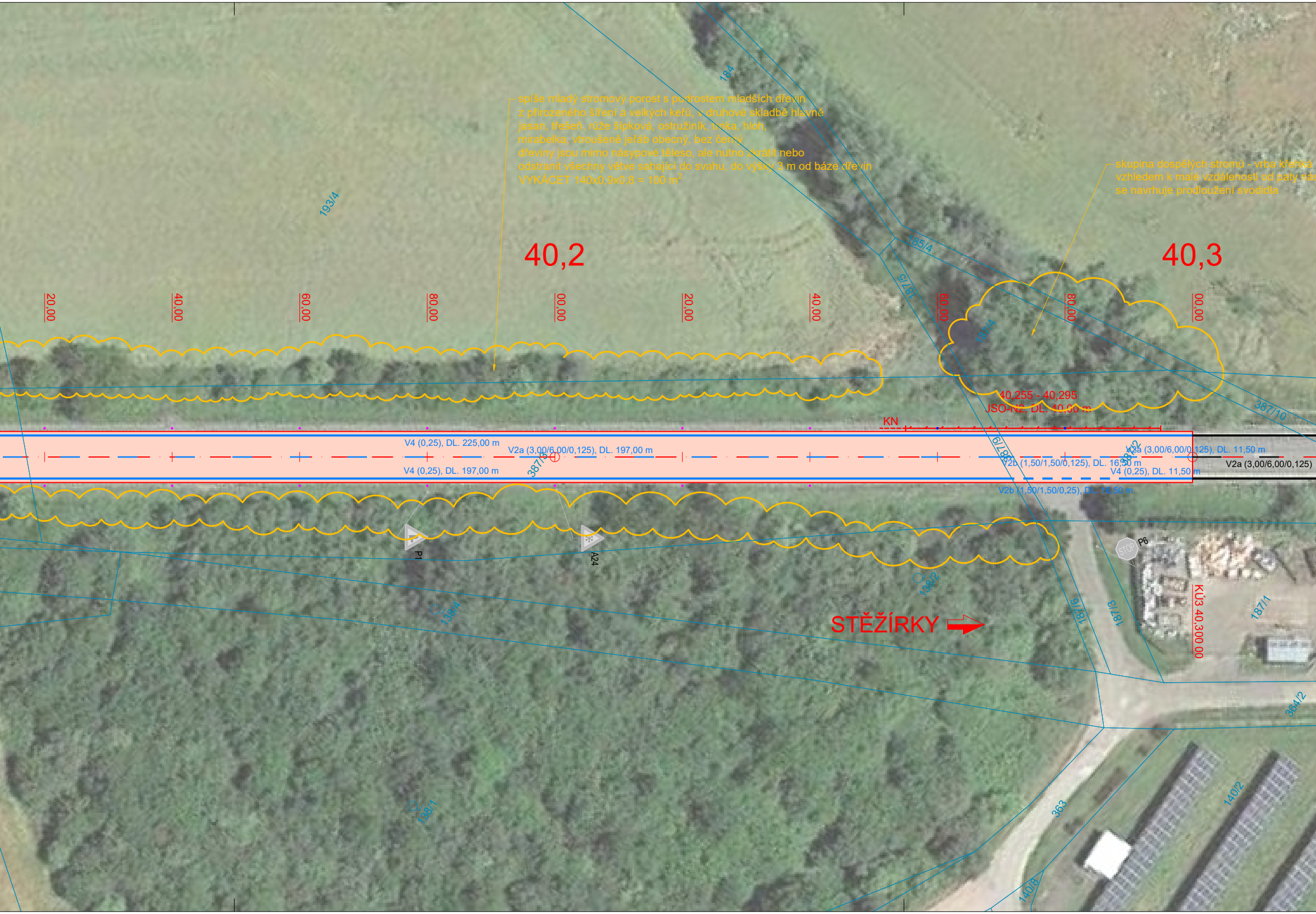

spíše mladý stromový porost s podrostem mladších dřevin
z přirozeného šíření a velkých keřů, v druhové skladbě hlavně
jasan, třešeň, růže šípková, ostružiník, trnka, hloh,
mirabelka, vtroušeně jeřáb obecný, bez černý
dřeviny jsou mimo násypové těleso, ale nutno zkrátit nebo
odstranit všechny větve sahající do svahu, do výšky 3 m od báze dřevin
VYKÁCET 140x0,9x0,8 = 100 m^2

skupina dospělých stromů - vrba křehká
vzhledem k malé vzdálenosti od paty nás
se navrhuje prodloužení svodidla

40,2
40,3
20,00
40,00
60,00
80,00
00,00
20,00
40,00
60,00
80,00
00,00
193/4
184
185/4
187/5
40,255 - 40,295
JSO-N2, DL. 40,00 m
387/10
KN
V4 (0,25), DL. 225,00 m
V2a (3,00/6,00/0,125), DL. 197,00 m
V4 (0,25), DL. 197,00 m
387/3
387/9
387/2
V2a (3,00/6,00/0,125), DL. 11,50 m
V2b (1,50/1,50/0,125), DL. 16,50 m
V4 (0,25), DL. 11,50 m
V2a (3,00/6,00/0,125)
V2b (1,50/1,50/0,25), DL. 16,50 m
P1
A24
STOP
P6
188/2
188/4
STĚŽÍRKY
187/6
187/3
KÚ3 40,300.00
187/1
364/2
363
140/2
140/8
188/1


sypu
186/1
20,00
40,00
387/12
V4 (0,25)
V4 (0,25)
187/2
187/7
188
142/2
142/1

LEGENDA

KATASTR NEMOVITOSTÍ, POLOHOPIS

—	HRANICE POZEMKU
—	VNITŘNÍ HRANICE POZEMKU
725/15	ČÍSLO POZEMKU
—	HRANICE KATASTRÁLNÍHO ÚZEMÍ

PLOCHY VOZOVKY

🟧	EMULZNÍ MIKROKOBEREC
▨	EMULZNÍ MIKROKOBEREC - SANACE

SVISLÉ DOPRAVNÍ ZNAČENÍ

P2 B29	STAVÁJÍCÍ SDZ - BEZ ÚPRAVY
IP6	NOVÉ SDZ

VODOROVNÉ DOPRAVNÍ ZNAČENÍ

V2b (1,50/1,50/0,25)	STÁVAJÍCÍ VDZ - BEZ ÚPRAVY
V2b (1,50/1,50/0,25)	NOVÉ VDZ - BARVA + PLAST

REVIZE:	PŘEDMĚT ZMĚNY:	VYPRACOVAL:	DATUM:
1			
2			
3			

SOUŘADNICOVÝ SYSTÉM: S-JTSK
VÝŠKOVÝ SYSTÉM: Bpv

OBJEDNATEL:
KRÁLOVÉHRADECKÝ KRAJ
Královéhradecký kraj
Pivovarské náměstí 1245
500 03 Hradec Králové

NÁZEV AKCE:
ODSTRANĚNÍ NEHODOVÉ LOKALITY II/324 DOLNÍ PŘÍM - STĚŽÍRKY

ČÁST / STAVEBNÍ OBJEKT:
SO 101 - KOMUNIKACE

PŘÍLOHA:
SITUACE POZEMNÍ KOMUNIKACE - ČÁST 3

ZHOTOVITEL:
M - PROJEKCE
M - PROJEKCE s.r.o.
Resslova 956
500 02 Hradec Králové
www.m-projekce.cz

ZODPOVĚDNÝ PROJEKTANT:	Ing. P. HODEK	
VYPRACOVAL:	J. LEŽÍK	
KONTROLA:	Ing. J. HAJN	

PARÉ:

MĚŘÍTKO:	Č. ZAKÁZKY:	STUPEŇ:	DATUM:	ČÁST:	PŘÍLOHA:
1:500	25-063-04	VD-ZDS	06/2025	D.1	3.3